

# »TUT GUT«-WANDERWEGE LICHTENEGG (WIENER ALPEN)

## Charakteristik:

Die Ortschaft Kaltenberg (Maria Schnee) in der Gemeinde Lichtenegg liegt eingebettet in der sanften Hügellandschaft der Buckligen Welt. Im Sommer zwischen goldgelben Feldern und schattigen grünen Wäldern, im Winter umringt von einer idyllischen Winterlandschaft.

Abseits der Hektik der Ballungszentren findet der Erholungssuchende noch Menschen, die Zeit füreinander haben, die im Einklang mit der Natur leben und den Besucher herzlich willkommen heißen. Eine besondere Fernsicht bietet die Kaltenberger Höhe. Hier findet man einen Ausblick über die gesamte Bucklige Welt bis zum Geschriebenstein, zum Wechsel, zu Rax und Schneeberg sowie dem südlichen Wiener Becken. Überaus reizvolle und abwechslungsreiche Wanderungen über Wege und Steige mit leichten Steigungen durch Wälder, entlang von Bächen, Wiesen und Feldern.



## Anreise mit dem Auto:

Südautobahn A2 - Abfahrt Grimmenstein - rechts abbiegen auf B5 in Richtung Grimmenstein - nach ca. 500 m links abbiegen in Richtung Kaltenberg (Maria Schnee) bzw. Lichtenegg - nach 6 km kommen Sie nach Kaltenberg (Maria Schnee)

## Navigationsdaten:

Kaltenberg 19, 2813 Lichtenegg



## Ausflugstipps:

### WEHRKIRCHE LICHTENEGG

#### Kontakt:

Hauptstraße 20  
2813 Lichtenegg  
Tel.: 02643 2221



### WINDKRAFTANLAGE MIT AUSSICHTSPLATTFORM

#### Kontakt:

Hauptstraße 22  
2813 Lichtenegg  
Tel.: 0676 4313180



### MANDL'S ZIEGENHOF

#### Kontakt:

Pengersdorf 7  
2813 Lichtenegg  
Tel.: 0676 9444963



## Wander-Tipp

Trinken Sie ausreichend, meiden Sie jedoch Alkohol. Denn dieser ist ein Energieräuber und mindert Ihre Leistungsfähigkeit.

## Wandernäht

Gasthof Maria Schnee, Familie Neumüller  
Kaltenberg 19, 2813 Lichtenegg  
Tel.: 02643 2205  
www.gasthof-mariaschnee.at

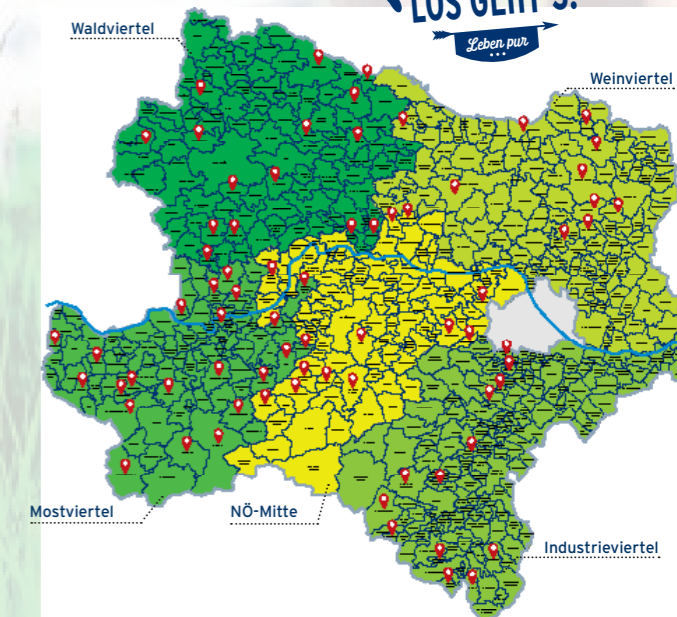


# »TUT GUT«-WANDERWEGE



# (WIENER ALPEN) LICHTENEGG

Industrieviertel





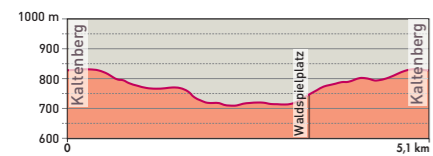


### Route 1

Parkplatz Gasthof Maria Schnee - Wallfahrtskirche Maria Schnee - Waldspielplatz - Wallfahrtskirche Maria Schnee - Parkplatz Gasthof Maria Schnee

⇒ 5,1 km/7.300 Schritte	145 Hm
🕒 ca. 1 1/2 Stunden	

#### Höhenprofil:

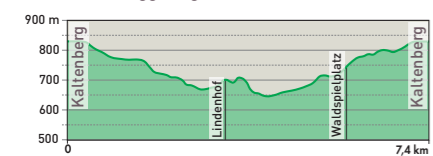


### Route 2

Parkplatz Gasthof Maria Schnee - Wallfahrtskirche Maria Schnee - Lindenu - Waldspielplatz - Wallfahrtskirche Maria Schnee - Parkplatz Gasthof Maria Schnee

⇒ 7,4 km/10.600 Schritte	250 Hm
🕒 ca. 2 1/4 Stunden	

#### Höhenprofil:



## Industrieviertel: »tut gut«-Wanderwege Lichtenegg

▶ Beide Routen starten und enden beim Parkplatz des Gasthofs Maria Schnee (Kaltenberg 19, 2813 Lichtenegg)



#### Piktogramme:

- |            |                |
|------------|----------------|
| Parkplatz  | Kirche/Kapelle |
| Wanderwirt | Skywalk        |
| Spielplatz |                |